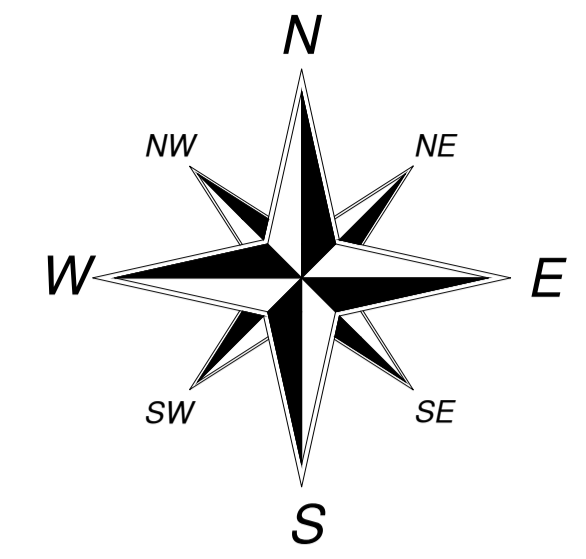
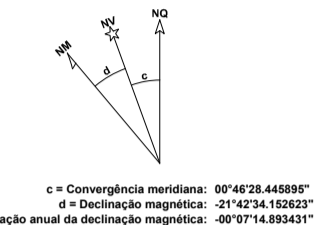


**ORDEM DAS VALAS A SEREM IMPLANTADAS
ESCALA - 1:200**

	VALA ANO 01		VALA ANO 06
	VALA ANO 02		VALA ANO 07
	VALA ANO 03		VALA ANO 08
	VALA ANO 04		VALA ANO 09
	VALA ANO 05		VALA ANO 10

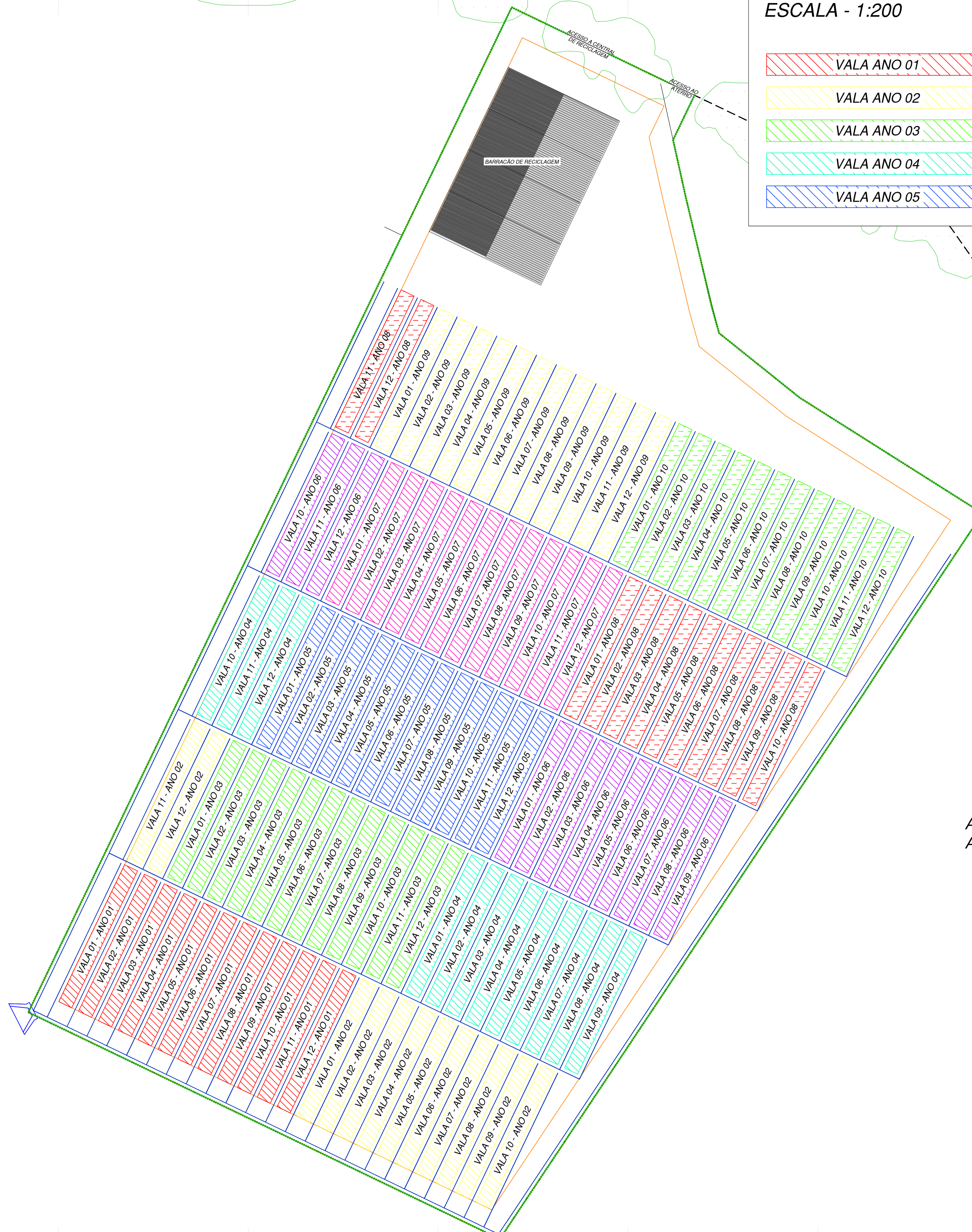


Orientação
 Convergência e declinação do ponto:
 Estação: BRGA02009
 Latitude: $\Phi = 21^{\circ}13'22.2222''$ S
 Longitude: $\lambda = 47^{\circ}01'54.7207''$ W
 Data: 22/07/2020



$\alpha =$ Convergência meridiana: $0^{\circ}44'28.44886''$
 $\delta =$ Declinação magnética: $2^{\circ}42'34.16242''$
 $\alpha\delta =$ Variação anual da declinação magnética: $-0^{\circ}07'4.82814''$

Sistema de Coordenadas
 Coordenadas Planas Sistema U T M
 Origem das coordenadas:
 Elipsóide: SIRGAS2000
 N: Equador acrescido de 10.000.000 m
 E: MC + 500.000 m
 Coordenadas Geodésicas do ponto:
 Latitude: $\Phi = 21^{\circ}13'32.832837''$ S
 Longitude: $\lambda = 47^{\circ}01'54.7207''$ W
 Coeficiente de Escala: K = 1.000295863



ATERRO ANTIGO

LEGENDA

- VEGETAÇÃO
- VALAS
- CANALETAS
- CERCA DE ARAME FARPADO
- CERCA VIVA
- ATERRO ANTIGO
- ÁREA NON AEDIFICANDI
- DISSIPADOR DE ENERGIA

OBSERVAÇÕES	01 - PARA A IMPLANTAÇÃO DA CENTRAL DE RECICLAGEM DEVERÁ SER REALIZADA A PATAMARIZAÇÃO DA ÁREA 02 - AS VALAS SÃO PROJETADAS PARA ATENDER A DEMANDA DE 1 MÊS DO ATERRAMENTO DOS RESÍDUOS DOMICILIARES 03 - TODAS AS VALAS POSSUEM AS MESMAS DIMENSÕES 20x1,30x1,1 M (COMPRIMENTO X LARGURA X PROFUNDIDADE)	
CLIENTE	PREFEITURA MUNICIPAL DE CÁSSIA DOS COQUEIROS	LOCAL
PROJETO	PROJETO DE IMPLANTAÇÃO DE ATERRO SANITÁRIO	CÁSSIA DOS COQ. - SP
TIPO	PROJETO DE ENGENHARIA	ESC.
TÍTULO	PLANTA DE IMPLANTAÇÃO - DISTRIBUIÇÃO DE VALAS SANITÁRIAS	1:300



HIPER AMBIENTAL
 www.hiperambiental.com.br
 Av. Romeu Strazzi nº 325 - Sala 222
 Jardim Simibaldi
 CEP: 15.084-010
 São José do Rio Preto - SP

REVISÕES

FOLHA

04-A/05